

ATTO DIRIGENZIALE

La presente determinazione, ai sensi del comma 3 art. 20 DPGR n. 443/2015, è pubblicata in data odierna all'Albo di questo Servizio dove resterà affissa per dieci giorni lavorativi consecutivi.

BARI, **21 MAG. 2019**

L'istruttore incaricato

(Rocco Capozzi)

Codifica adempimenti L.R. 15/08 (trasparenza)	
Ufficio istruttore	<input checked="" type="checkbox"/> Osservatorio fitosanitario
Tipo materia	<input type="checkbox"/> PO FEASR 2014-2020 <input checked="" type="checkbox"/> Altro
Privacy	<input type="checkbox"/> SI <input checked="" type="checkbox"/> NO
Pubblicazione integrale	<input checked="" type="checkbox"/> SI <input type="checkbox"/> NO

N. **59** del **21 MAG. 2019** del Registro delle Determinazioni

Codice CIFRA: 181/DIR/2019/000 **59**

**OGGETTO:** Decisione UE/2015/789 e s.m.i. - **Aggiornamento delle aree delimitate alla *Xylella fastidiosa* sottospecie *Pauca* ST53.**

L'anno 2019, **21 MAGGIO** in Bari, presso la sede del Dipartimento Agricoltura, Sviluppo Rurale e Ambientale – Lungomare Nazario Sauro 45/47, il responsabile della P.O. "Lotte obbligatorie, produzioni vivaistiche e sementiere", sulla base dell'istruttoria svolta, riferisce:

**Visto** il D. Lgs. n.214 del 19/08/05 che dispone che i Servizi Fitosanitari Regionali istituiti dal Decreto Legislativo 536/92 devono espletare le attività di controllo fitosanitario, in particolare il monitoraggio degli organismi nocivi da quarantena, oggetto di lotta obbligatoria e l'applicazione di tutte le misure fitosanitarie ritenute idonee a prevenire o contrastare la loro diffusione.

**Vista** la Decisione di esecuzione della Commissione Europea 2015/789/UE del 18/05/2015s.m.i. relativa alle misure da adottare per impedire l'introduzione e la diffusione all'interno dell'Unione del batterio *Xylella fastidiosa* (Well e Raju).

**Viste** le Decisioni di esecuzione della Commissione Europea 2015/2417/UE del 17 dicembre 2015, 2016/764/UE del 12/05/2016, 2017/2352/UE del 14/12/2017, 2018/927/UE del 27/06/2018 e 2018/1511/UE del 09/10/2018, che modificano la decisione di esecuzione (UE)





2015/789 relativa alle misure per impedire l'introduzione e la diffusione nell'Unione della *Xylella fastidiosa* (Wells et al.).

**Vista** la Determinazione del Dirigente Sezione Osservatorio Fitosanitario n.674 del 09/08/2018, "Recepimento Decisione di esecuzione UE/2018/927 di modifica della decisione UE/2015/789. Aggiornamento delle aree delimitate alla "*Xylella fastidiosa sottospecie Pauca ST53*".

**Vista** la DGR 1890 del 24/10/2018 che ha approvato le Azioni di contrasto alla diffusione della *Xylella Fastidiosa* per il 2018-2019, in applicazione della decisione di esecuzione (UE) 789/2015 e s.m.i.

**Considerato** che in attuazione del programma di monitoraggio approvato con la richiamata DGR 1890/2018, ARIF ha avviato prioritariamente il monitoraggio a maglia 100 mt x 100 mt dell'intera Piana degli olivi secolari individuata dal PPTR della Regione Puglia, estesa sulle aree *indenne, cuscinetto, contenimento, ex-contenimento*.

**Vista** la nota prot. SELGE n.221 del 19/12/2018.del CNR, (pubblicata sul sito istituzionale <http://www.emergenzaxylella.it>), con la quale sono stati comunicati gli esiti positivi delle analisi di conferma per *Xylella fastidiosa* sui campioni vegetali prelevati in sede di monitoraggio svolto da ARIF, nonché le relative coordinate geografiche, la specie delle piante campionate ed ogni altro dato richiesto, tra cui il campione ID 330487 prelevato il 06/12/2018 dall'albero di ulivo di interesse del presente atto.

**Considerato** che sulla base delle coordinate geografiche rilevate in sede di monitoraggio da ARIF e dei successivi accertamenti svolti da InnovaPuglia S.p.a. è risultato che l'olivo infetto insiste su un terreno che ricade in agro di Monopoli - fg 33 - plla 63 - in "zona indenne".


**Vista** la Determinazione del Dirigente della Sezione Osservatorio Fitosanitario n.1 del 10.01.2019 con la quale, a seguito del ritrovamento in area indenne (Monopoli) di un albero di ulivo infetto da *xylella fastidiosa*, è stato disposto e notificato l'abbattimento immediato della pianta infetta.

**Vista** la Determinazione del Dirigente della Sezione Osservatorio Fitosanitario n.3 del 16/01/2019 con la quale, per effetto del suddetto ritrovamento dell'albero infetto, sono state aggiornate le aree delimitate alla "*Xylella fastidiosa sottospecie Pauca ST53*", estendendo la zona cuscinetto con un raggio di 10 Km rispetto alla posizione dell'albero infetto.

**Vista** la Determinazione del Dirigente della Sezione Osservatorio Fitosanitario n.727 del 23/11/2018 con la quale sono state definite le procedure per il monitoraggio ufficiale svolto da ARIF attraverso propri Agenti Fitosanitari.

**Visto** il sequestro penale disposto in data 12.01.2019 dalla Procura della Repubblica presso il Tribunale di Bari dell'intera particella n.63 - foglio n.33 - agro Monopoli (BA) sulla quale insiste la suddetta pianta di ulivo.





**Visto** il provvedimento del 18.01.2019 con il quale la Procura della Repubblica presso il Tribunale di Bari ha revocato "in parte qua" il suddetto provvedimento di sequestro, limitatamente al richiamato albero di olivo, riservandosi all'esito di specifica richiesta di impartire le direttive in ordine alle modalità di accesso al fondo e all'esecuzione delle operazioni stesse.

**Richiamata** la circostanza che previa autorizzazione della Procura della Repubblica presso il Tribunale di Bari, i Commissari Europei: Dorothee Andre, Harry Arijs e Pasquale Di Rubbo, i rappresentanti del MIPAAF: Bruno Faraglia, Carlo Cesaroni e i rappresentanti del Dipartimento Agricoltura regionale: Gianluca Nardone, Giuseppe Tedeschi, Anna Percoco e Cosimo Cavallo, hanno svolto in data **15.04.2019** ispezione viva della particella sotto sequestro e dell'albero risultato positivo al monitoraggio ufficiale svolto da ARIF.

**Rilevato** che in occasione di tale visita congiunta gli Ispettori Fitosanitari presenti (C. Cavallo e A. Percoco) hanno riscontrato che la pianta di olivo risultata infetta il 06/12/2018 (dichiarata dagli agenti fitosanitari ARIF "sintomatica" con sintomi di "bruscatura fogliare"), non presentava alcun sintomo né di bruscatura né di disseccamento o altri evidenti sintomi ascrivibili a *Xylella*, nonostante il tempo trascorso dal rilevamento (06.12.2018) effettuato da ARIF, ad eccezione di uno sviluppo vegetativo ridotto, a testimonianza di una situazione congenita della pianta datata nel tempo come asserito pubblicamente dal conduttore in fase di sopralluogo.

**Visto** l'art. 4 bis del D. lgs 214/05 e smi che recita " *Le analisi fitosanitarie ufficiali effettuate in applicazione del presente decreto si effettuano su campioni ufficiali composti da una unica aliquota. Le analisi non sono ripetibili e non sono soggette a revisione*".

**Visto** lo Standard internazionale ISPM 31 - *Metodologie per il campionamento delle partite* che per quanto qui interessa stabilisce: "Once a sampling method has been selected and correctly applied, repeating the sampling with the aim of achieving a different result is unacceptable. Sampling should not be repeated unless considered necessary for specific technical reasons (for example, suspected incorrect application of sampling methodology)". Ovvero ed in sintesi che il campionamento non deve essere ripetuto se non ritenuto necessario per motivi tecnici specifici, ad esempio una sospetta applicazione non corretta della metodologia di campionamento.

**Rilevata**, a seguito del richiamato sopralluogo (15.04.2019), l'esistenza di una anomalia nella catalogazione del campione ID 330487 (prelevato il 06.12.2018 da ARIF) che costituisce motivazione tecnica specifica tale da rendere necessaria la ripetizione del campionamento.

**Considerato** che in data 17.04.2019 quattro Ispettori Fitosanitari (A. Percoco, C. Cavallo, V. Fornarelli, L. Meleleo) – Ufficiali di Polizia Giudiziaria (art. 35 del D. lgs 214/2005 smi), autorizzati dalla Procura di Bari con nota prot. 5007 del 12.04.2019, e alla continua presenza della Polizia Giudiziaria della Procura, hanno visionato i luoghi e prelevato campioni vegetali dall'olivo dichiarato infetto, tali campioni sono stati portati in giornata ai laboratori del Dipartimento Agricoltura, Sviluppo Rurale e Ambientale per le analisi ELISA e contestualmente al CNR-IPSP per le analisi molecolari.





**Vista** la nota SELGE prot. 82 del 18.04.2019 del CNR-IPSP e la nota prot. Dir.02/317 del 19.04.2019 dello IAMB, che hanno entrambe attestato la negatività del campione analizzato sia al test ELISA che molecolare, prelevato il 17.04.2019.

**Vista** la Determinazione del Dirigente della Sezione Osservatorio Fitosanitario n. 56 del 15.05.2019 con la quale, a seguito delle risultanze negative delle analisi di laboratorio Elisa e molecolare svolte sul campione vegetale prelevato dal suddetto albero, è stata revocata in autotutela la determinazione n. 1/2019 di abbattimento immediato dell'albero di olivo.

**Rilevato** che a seguito della revoca della richiamata determinazione n. 1/2019, vengono meno i presupposti tecnici che hanno comportato l'adozione della determinazione n. 3/2019 di aggiornamento delle aree delimitate.

**Ritenuto** pertanto necessario procedere anche alla revoca della determinazione n. 3/2019 di aggiornamento delle aree delimitate e quindi ripristinare la precedente demarcazione di cui alla Decisione UE/2018/927 recepita con la DDS n. 674/2018.

Per quanto sopra riportato, propone:

- di prendere atto che con DDS 56 del 15.05.2019 è stata revocata in autotutela la determinazione n.1/2019 di prescrizione di abbattimento dell'albero di olivo in agro di Monopoli Fg 33 - Plla 63;
- di prendere atto che è stata constatata una anomalia nella catalogazione del campione ID 330487 (prelevato il 06.12.2018 da ARIF), circostanza che costituisce motivazione tecnica specifica tale da rendere necessaria la ripetizione del campionamento, avvenuto in data 17.04.2019 con esito negativo sia all'esame Elisa che molecolare;
- di revocare in autotutela, per le motivazioni di cui innanzi, la determinazione n. 3/2019, con la quale venivano aggiornate le aree delimitate rispetto a quanto definito dalla Decisione UE/2018/927;
- di confermare con il presente atto la delimitazione delle aree alla *Xylella fastidiosa* sottospecie *Pauca ST53*, come definita dalla richiamata decisione (UE) 2018/927;
- di rappresentare con l'Allegato 1, parte integrante del presente atto, i limiti geografici territoriali della zona "infetta", "contenimento" e "cuscinetto";
- di riportare nell'Allegato 2, parte integrante del presente atto, i riferimenti catastali che consentono di individuare territorialmente la zona "infetta", "contenimento" e "cuscinetto";
- di stabilire che detta delimitazione è consultabile sui portali istituzionali della Regione Puglia [www.regione.puglia.it](http://www.regione.puglia.it) e [www.emergenzaxylella.it](http://www.emergenzaxylella.it);
- di trasmettere copia del presente atto:
  - alle Prefetture di BA – BR –TA – LE.
  - al Comando Regionale Carabinieri Forestali – Puglia





- agli Ispettori fitosanitari titolari di P.O. e responsabili delle sedi periferiche BA-BAT, FG, TA, BR, LE;
- all'ARIF;
- alla Provincia di Lecce, di Brindisi, di Taranto, alla Città Metropolitana di Bari;
- ai Comuni di: Castellana Grotte, Monopoli, Polignano, Conversano;
- all'ANCI Puglia perché provveda a dare informazione a tutti i Comuni rientranti nella delimitazione.

**VERIFICA AI SENSI DEL D. Lgs 196/03**

**Garanzie alla riservatezza**

La pubblicazione dell'atto all'albo, salve le garanzie previste dalla legge 241/90 in tema di accesso ai documenti amministrativi, avviene nel rispetto della tutela alla riservatezza dei cittadini, secondo quanto disposto dal D. Lgs. 196/03 in materia di protezione dei dati personali, nonché dal vigente regolamento regionale n. 5/2006 per il trattamento dei dati sensibili e giudiziari.

Ai fini della pubblicità legale, l'atto destinato alla pubblicazione è redatto in modo da evitare la diffusione di dati personali identificativi non necessari, ovvero il riferimento a dati sensibili.

**ADEMPIMENTI CONTABILI**

**Ai sensi della L. R. n. 28/2001 e successive modifiche e integrazioni**

Il presente provvedimento non comporta alcun mutamento qualitativo o quantitativo di entrata o di spesa né a carico del bilancio regionale né a carico degli enti per i cui debiti i creditori potrebbero rivalersi sulla Regione (e che è escluso ogni ulteriore onere aggiuntivo rispetto a quelli già autorizzati a valere sullo stanziamento previsto dal bilancio regionale).

La sottoscritta attesta che il procedimento istruttorio affidato, è stato espletato nel rispetto della vigente normativa regionale, nazionale e comunitaria e che il presente schema di provvedimento, predisposto ai fini dell'adozione dell'atto finale da parte del dirigente di Sezione, è conforme alle risultanze istruttorie.


Il Responsabile P.O. (Dott. Anna Percoco)

Tutto ciò premesso,

**IL DIRIGENTE DI SEZIONE**

Visti l'art. 4 e 5 della L.R. n. 7/97;

Visti gli artt. 18 e 21 del D.P.G.R. n. 443/2015;





**Visto** l'articolo 32 della Legge n.69 del 18/06/2009 che prevede l'obbligo di sostituire la pubblicazione tradizionale all'Albo ufficiale con la pubblicazione di documenti digitali sui siti informatici;

**Vista** la DGR 713 del 02/05/2018 con la quale il Dr. Giuseppe Tedeschi è nominato Dirigente della Sezione Osservatorio;

**Vista** la nota prot. AOO181/6598 del 17/05/2019 di conferimento incarichi di Posizioni Organizzative;

**Vista** la D.G.R. n. 3261 del 28/7/98;


**Visti** gli artt. 4 e 16 del D. Lgs. 165/01;

**Visto** l'art. 21 bis della Legge 241/90;

#### **DETERMINA**

- **di approvare** tutto quanto riportato in premessa e che qui si intende integralmente richiamato;
- **di prendere atto** che con DDS 56 del 15.05.2019 è stata revocata in autotutela la determinazione n.1/2019 di prescrizione di abbattimento dell'albero di olivo in agro di Monopoli Fg 33 -Plla 63;
- **di prendere atto** che è stata constatata una anomalia nella catalogazione del campione ID 330487 (prelevato il 06.12.2018 da ARIF), circostanza che costituisce motivazione tecnica specifica tale da rendere necessaria la ripetizione del campionamento, avvenuto in data 17.04.2019 con esito negativo sia all'esame Elisa che molecolare;
- **di revocare** in autotutela, per le motivazioni di cui innanzi, la determinazione n. 3/2019, con la quale venivano aggiornate le aree delimitate rispetto a quanto definito dalla Decisione UE/2018/927;
- **di confermare** con il presente atto la delimitazione delle aree alla *Xylella fastidiosa* sottospecie *Pauca ST53*, come definita dalla richiamata decisione (UE) 2018/927;
- **di rappresentare** con l'Allegato 1, parte integrante del presente atto, i limiti geografici territoriali della zona "infetta", "contenimento" e "cuscinetto";
- **di riportare** nell'Allegato 2, parte integrante del presente atto, i riferimenti catastali che consentono di individuare territorialmente la zona "infetta", "contenimento" e "cuscinetto";
- **di stabilire** che detta delimitazione è consultabile sui portali istituzionali della Regione Puglia [www.regione.puglia.it](http://www.regione.puglia.it) e [www.emergenzaxylella.it](http://www.emergenzaxylella.it);
- **di trasmettere** copia del presente atto:
  - alle Prefetture di BA – BR –TA – LE.
  - al Comando Regionale Carabinieri Forestali – Puglia





- agli Ispettori fitosanitari titolari di P.O. e responsabili delle sedi periferiche BA-BAT, FG, TA, BR-LE;
  - all'ARIF;
  - alla Provincia di Lecce, di Brindisi, di Taranto, alla Città Metropolitana di Bari;
  - ai Comuni di: Castellana Grotte, Monopoli, Polignano, Conversano;
  - all'ANCI Puglia perché provveda a dare informazione a tutti i Comuni rientranti nella delimitazione.
- **di dare atto** che il presente provvedimento è immediatamente esecutivo;
  - **di pubblicare** il presente provvedimento sul BUR Puglia.

Il presente atto, costituito da 7 (sette) facciate timbrate e vidimate più gli Allegati 1 e 2, composti rispettivamente da una facciata timbrata e vidimata, è redatto in un unico originale che sarà conservato agli atti della Sezione. Una copia conforme all'originale sarà trasmessa alla Segreteria della Giunta Regionale; una copia all'Assessore Regionale alle Risorse Agroalimentari; una copia all'Ufficio proponente. Non sarà trasmesso al Dipartimento Risorse finanziarie e strumentali, personale e organizzazione, in quanto non sussistono adempimenti contabili.

IL DIRIGENTE DELLA SEZIONE

(Ing. Giuseppe Tedeschi)







**ALLEGATO 2**

IL PRESENTE ALLEGATO E' COMPOSTO DA N.1 FOGLIO  
  
 IL DIRIGENTE DI SEZIONE  
 ING. G. TEDESCHI

ZONA INFETTA IN PROVINCIA DI LECCE		
PROVINCIA	COMUNE	FOGLI DI MAPPA CATASTALI
LECCE		INTERO TERRITORIO PROVINCIALE

ZONA INFETTA IN PROVINCIA DI BRINDISI		
PROVINCIA	COMUNE	FOGLI DI MAPPA CATASTALI
BRINDISI		INTERO TERRITORIO PROVINCIALE

ZONA INFETTA IN PROVINCIA DI TARANTO		
PROVINCIA	COMUNE	FOGLI DI MAPPA CATASTALI
TARANTO	AVETRANA	INTERO TERRITORIO COMUNALE
	CAROSINO	
	CRISPIANO	
	FAGGIANO	
	FRAGAGNANO	
	GROTTAGLIE	
	LEPORANO	
	LIZZANO	
	MANDURIA	
	MARTINA FRANCA	
	MARUGGIO	
	MONTEIASI	
	MONTEMESOLA	
	MONTEPARANO	
	PULSANO	
	ROCCAFORZATA	
SAN GIORGIO IONICO		
SAN MARZANO DI SAN GIUSEPPE		
SAVA		
STATTE		
TARANTO		
TORRICELLA		

PROVINCIA	COMUNE	FOGLI DI MAPPA CATASTALI
BARI	LOCOROTONDO	INTERO TERRITORIO COMUNALE

ZONA DI CONTENIMENTO		
PROVINCIA	COMUNE	FOGLI DI MAPPA CATASTALI
BRINDISI	FASANO	INTERO TERRITORIO COMUNALE
	CISTERNINO	INTERO TERRITORIO COMUNALE
	CEGLIE MESSAPICA	FOGLI: da 1 a 9; da 12 a 18; da 25 a 28; 30; da 44 a 46
	OSTUNI	FOGLI: da 1 a 16; da 19 a 30; 39 a 46; da 53 a 58; da 68 a 71; da 81 a 85; da 102 a 109; da 119 a 137; 139; da 155 a 172
BARI	LOCOROTONDO	INTERO TERRITORIO COMUNALE
TARANTO	CRISPIANO	INTERO TERRITORIO COMUNALE
	MONTEMESOLA	INTERO TERRITORIO COMUNALE
	STATTE	INTERO TERRITORIO COMUNALE
	GROTTAGLIE	FOGLI: da 1 a 13; da 15 a 21; 26, 27; da 31 a 33; da 40 a 45; da 48 a 51; 58
	MONTEIASI	INTERO TERRITORIO COMUNALE AD ESCLUSIONE FOGLI: 2; da 11 a 13
	SAN GIORGIO IONICO	INTERO TERRITORIO COMUNALE AD ESCLUSIONE DEI FOGLI: da 5 a 14
	FAGGIANO	FOGLI: 1
	MARTINA FRANCA	FOGLI: INTERO TERRITORIO COMUNALE AD ESCLUSIONE DEI FOGLI da 246 a 248; da 250 a 257; 259, 260
LEPORANO	FOGLI: 1, 7, 8	
TARANTO	FOGLI SEZIONE A: TUTTI AD ESCLUSIONE DI 50, 277, 278; da 290 a 293; da 313 a 316	

ZONA CUSCINETTO		
PROVINCIA	COMUNE	FOGLI DI MAPPA CATASTALI
TARANTO	MASSAFRA	INTERO TERRITORIO COMUNALE
	MOTTOLA	FOGLI: 7, 8, 20; da 22 a 33; 44; da 46 a 59; da 65 a 73; da 83 a 89; da 97 a 104; da 111 a 115; da 123 a 126; da 131 a 133; da 135 a 138
	PALAGIANO	INTERO TERRITORIO COMUNALE AD ESCLUSIONE DEI FOGLI: 1, 2, 3, 8, 15, 16, 45, 46, 51
BARI	ALBEROBELLO	INTERO TERRITORIO COMUNALE
	CASTELLANA GROTTE	INTERO TERRITORIO COMUNALE AD ESCLUSIONE DEI FOGLI: da 1 a 23; da 25 a 28; 32; 33
	MONOPOLI	INTERO TERRITORIO COMUNALE AD ESCLUSIONE DEI FOGLI: da 1 a 10; da 12 a 16; da 20 a 24; da 30 a 33; da 37 a 40; da 49 a 53; da 63 a 65; 67, 68, da 78 a 80
	PUTIGNANO	FOGLI: 38, 39; da 53 a 57; da 68 a 77
	NOCI	INTERO TERRITORIO COMUNALE AD ESCLUSIONE DEI FOGLI: da 1 a 3; da 11 a 15; da 27 a 29; 35, 36, 51, 52; da 65 a 68; da 81 a 83; da 98 a 101; 113, 114; da 124 a 126; da 129 a 132; 134